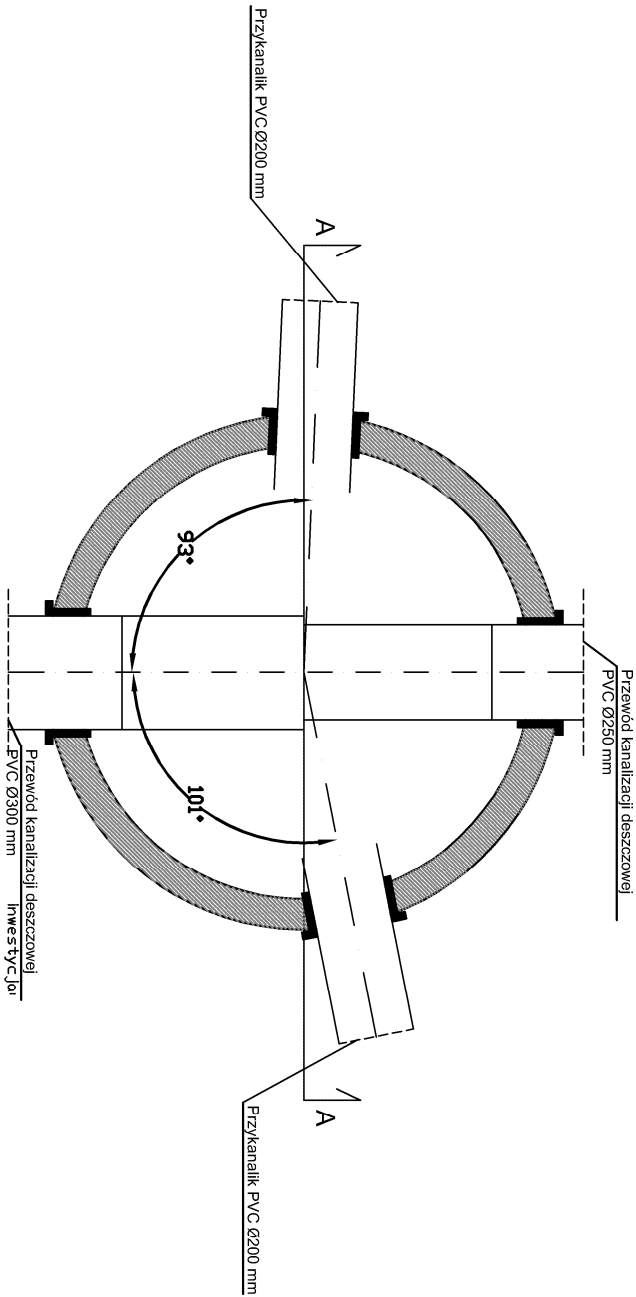
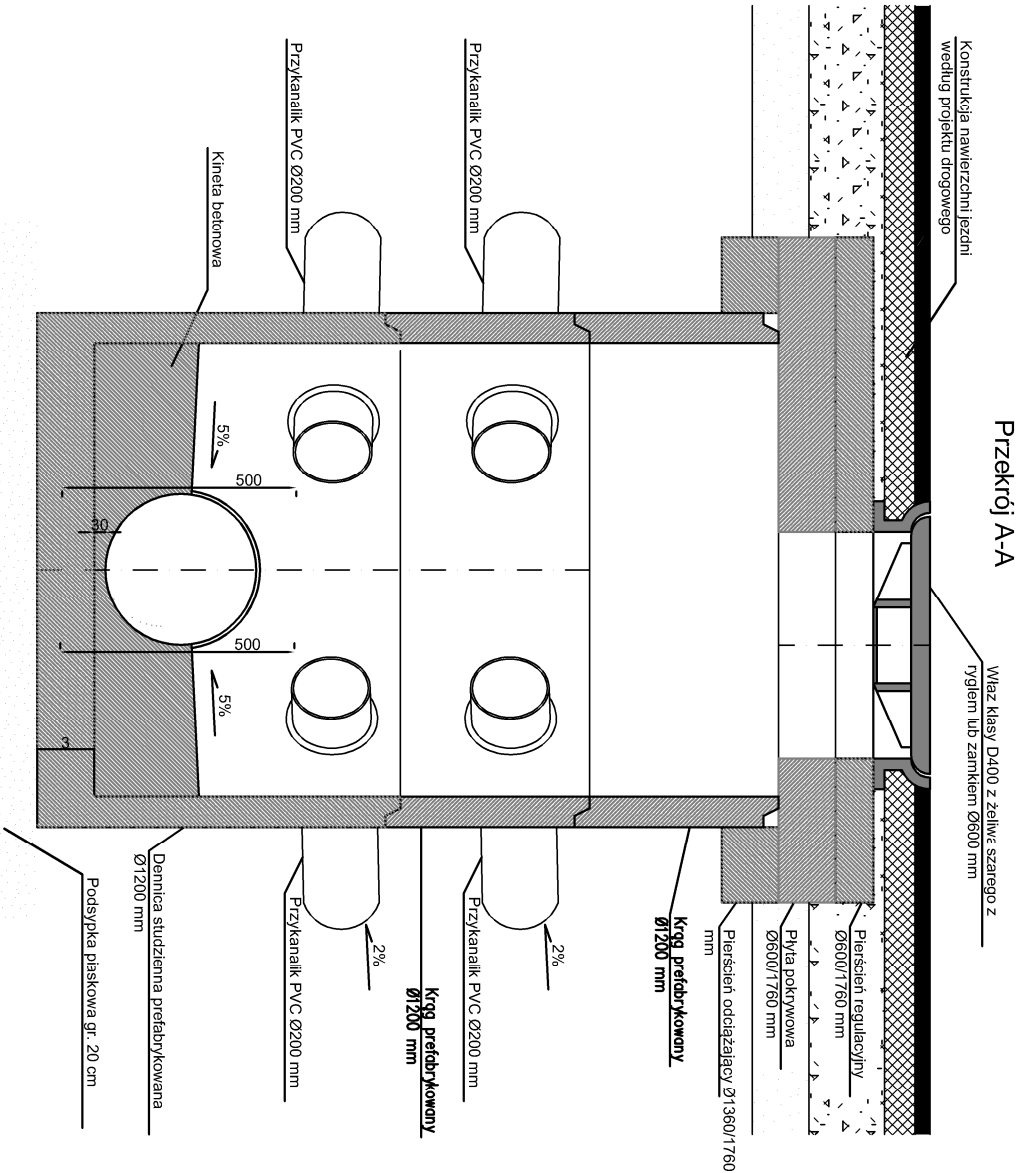



Schemat studni rewizyjnej S6 Skala 1:20



Wymiary podane w [mm]  
Różnice wysokości podane w [m]

		Inwestor: <b>Prebudowa drogi powiatowej nr 1703 C Będowo – Płużnica od km 6+170 do km 7+160m, Płużnica</b>	
Adres: <b>Dz. nr 50/2, Jednostka ewidencyjna: 041704_2 Płużnica, Obręb ewidencyjny: 0011 Płużnica</b>		Inwestor: <b>Zarząd Drog Powiatowych ul. 1 Maja, 87-200 Wąbrzeźno</b>	
Temat rys.: <b>Schemat studni deszczowej</b>		Skala: <b>1:20</b>	data: <b>styczeń 2018</b>
Wykonali: <b>biuro@bpb.net.pl, tel. 723-071-098</b>		branża: <b>sanitarna</b>	imię i nazwisko: <b>inż. Paweł Nalaskowski</b>
Projektował: <b>sanitarna</b>		uprawnienia: <b>KUP/0138/ POOS/05</b>	podpis: <b>KUP/0078/ PWOS/06</b>
Sprawdził: <b>sanitarna</b>		inż. Piotr Barczyński	
Opracował: <b>drogowa</b>		inż. Mateusz Bellej	